




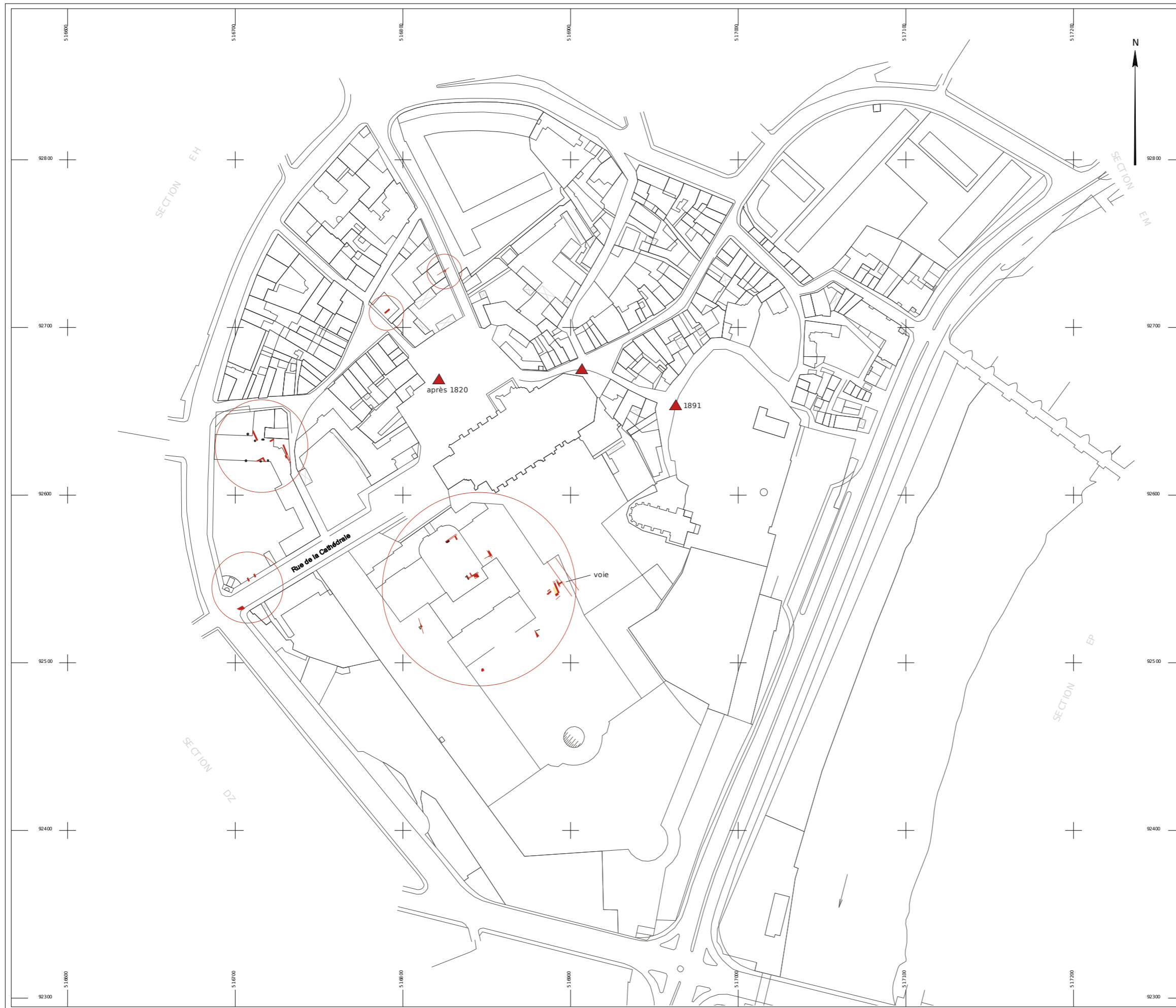
LIMOGES - Haute-Cité  
 Planche I

Les limites de l'espace  
 étudié

LEGENDE

 périmètre de l'étude








LIMOGES - Haute-Cité  
 Planche II

L'occupation antique :  
 Emplacement des vestiges connus

LEGENDE

-  murs antiques ou de facture antique
-  puits et fosses antiques
-  bornes et cippes en remploi (la date est celle de disparition)

Nota : ce plan ne prend en compte que les vestiges localisés avec précision, c'est-à-dire les découvertes les plus récentes. Par ailleurs, pour une plus grande précision et une meilleure lisibilité, on se reportera à la version numérisée de l'atlas.

Document établi d'après les rapports de fouilles : LOUSTAUD (J.P.), 1968-2000, DUSSOT (D.) et D'AGOSTINO (A.), 2001-2002, et CONTE (P.), 1993.



J. DENIS, HADES, 2002.



LIMOGES - Haute-Cité  
 Planche III

L'occupation médiévale :  
 Emplacement des vestiges connus

LEGENDE

-  murs du Haut Moyen Age
-  murs médiévaux

Nota : ce plan ne prend en compte que les vestiges localisés avec précision, c'est-à-dire les découvertes les plus récentes.  
 Par ailleurs, pour une plus grande précision et une meilleure lisibilité, on se reportera à la version numérisée de l'atlas.

Document établi d'après les rapports de fouilles : LOUSTAUD (J.P.), 1968-2000, DUSSOT (D.) et D'AGOSTINO (A.), 2001-2002, et GEAY (Ch.), 1893.



J. DENIS, HADES, 2002.



LIMOGES - Haute-Cité  
 Planche IV

L'occupation moderne :  
 Emplacement des vestiges connus

LEGENDE

-  Palais épiscopal du XVIe s.
-  murs modernes (XVIIe-XVIIIe s.)

Nota : ce plan ne prend en compte que les vestiges localisés avec précision, c'est-à-dire les découvertes les plus récentes.  
 Par ailleurs, pour une plus grande précision et une meilleure lisibilité, on se reportera à la version numérisée de l'atlas.




Document établi d'après les rapports de fouilles :  
 DUSSOT (D.) et D'AGOSTINO (A.), 2001-20 02.



LIMOGES - Haute-Cité  
 Planche V

Haut Moyen Age  
 Une enceinte réduite ?

LEGENDE

-  limites parcellaires ou édifices inscrits dans la trame antique
-  réseau de chemins
-  tracé de l'enceinte (hypothèse)

Nota : Le fond de plan est une interprétation de la topographie de la Cité à la fin du Moyen Age à partir des données cartographiques existantes.

Fond de plan établi d'après le plan d'alignement de 1775 et le plan dit "des Trésorier" (1680)  
 Arch. Dép. Haute-Vienne, C 447, C 449 et 1 Fi plan d'agglomération 42.






J. DENIS, HADES, 2002.



LIMOGES - Haute-Cité  
 Planche VI

Xe-XIIIe siècles  
 Enceintes et fortifications

LEGENDE

-  limites d'une première enceinte ?
-  première enceinte médiévale
-  enclos de la Règle
-  extension de l'enceinte (début du XIIIe siècle ?)
-  Porte

Nota : Le fond de plan est une interprétation de la topographie de la Cité à la fin du Moyen Age à partir des données cartographiques existantes.

J. DENIS, HADES, 2002.



LIMOGES - Haute-Cité  
 Planche VII

XIIe - XVe siècles

Edifices religieux

LEGENDE

- Edifice religieux
- ① Cathédrale Saint-Etienne
- ② Eglise Saint-Jean
- ③ Eglise Saint-Maurice
- ④ Chapelle Notre-Dame du Puy
- ⑤ Eglise Saint-Genest
- ⑥ Eglise Sainte-Marie de la Règle
- ⑦ Eglise Saint-André
- ⑧ Eglise Sainte-Affr
- ⑨ Calvaire (XIVe siècle)
- enceinte à la fin du Moyen Age
- Porte

Nota : Le fond de plan est une interprétation de la topographie de la Cité à la fin du Moyen Age à partir des données cartographiques existantes.

J. DENIS, HADES, 2002.



LIMOGES - Haute-Cité  
 Planche VIII

XIIIe - XVe siècles  
 Places et quartiers

LEGENDE

- places publiques attestées par les sources écrites
- édifice religieux
- enceinte à la fin du Moyen Age
- Porte

Nota : Le fond de plan est une interprétation de la topographie de la Cité à la fin du Moyen Age à partir des données cartographiques existantes.

J. DENIS, HADES, 2002.



LIMOGES - Haute-Cité  
 Planche IX

XIIIe - XVe siècles  
 Edifices ecclésiastiques

LEGENDE

- bâtiments épiscopaux
- bâtiments canoniaux
- ① Palais épiscopal médiéval
- ② Officialité de l'évêq
- ③ Prisons de l'évêque
- ④ Bâtiments canoniaux
- ⑤ Emprise probable du quartier canonial
- enceinte à la fin du Moyen Age
- Porte

Nota : Le fond de plan est une interprétation de la topographie de la Cité à la fin du Moyen Age à partir des données cartographiques existantes.

J. DENIS, HADES, 2002.



LIMOGES - Haute-Cité  
 Planche X

XIIIe - XVe siècles  
 Habitat civil ou remarquable

LEGENDE

- Tour associée à une résidence
- ① Tour Maumont (démolie en 1540)
- ② Tour Amblard (démolie en 1426)
- Maison remarquable
- ③ Maison de La Porcherie
- ④ Maison de La Marche
- ⑤ Maison de Ventadour (puis Châteauneuf au XIVe s.)
- Maison en pierre (domus lapidea)
- Autres édifices important
- enceinte à la fin du Moyen Age
- Porte

Nota : Le fond de plan est une interprétation de la topographie de la Cité à la fin du Moyen Age à partir des données cartographiques existantes.

J. DENIS, HADES, 2002.



LIMOGES - Haute-Cité  
 Planche XI

Début du XVIIe siècle  
 Topographie de la Cité

LEGENDE

- édifice religieux
- édifice important
- terrains annexés par Jean de Langeac
- ① Palais épiscopal médiéval
- ② salle capitulaire (1539)
- ③ halles incendiées en 1562
- enceinte
- Porte

Nota : Le fond de plan est une interprétation de la topographie de la Cité à la fin du Moyen Age à partir des données cartographiques existantes.

J. DENIS, HADES, 2002.



LIMOGES - Haute-Cité  
 Planche XII

1620-1687

L'installation des couvents  
 de la Réforme catholique  
 du XVIIe siècle

LEGENDE

- bâtiments conventuels
- dépendances et jardins conventuels
- autre parcelle bâtie
- chapelle

- ① Chapelle Notre-Dame du Puy :  
 -1620-1641 ca : aux Urbanistes de Sainte-Claire  
 - 1658-1779 : aux Religieuses de la Providence.
- ② Ancienne église paroissiale Saint-André

Document établi d'après le plan d'alignement 1775 (plan dit de Tressaguet),  
 Archives départementales de la Haute-Vienne C 447 et C 449,  
 et plan des terrains de l'évêché G 197.

J. DENIS, HADES, 2002.

# LIMOGES - Haute-Cité

## Planche XIII

### 1756-1771

#### Palais épiscopal : les acquisitions de terrain

#### LEGENDE

- bâtiments épiscopaux avant 1756
- dépendances épiscopales avant 1756
- bâtiments canoniaux
- terrains appartenant au Chapitre
- autre parcelle bâtie
- limite des acquisitions de l'évêque en 1756
- 1757 date d'acquisition des parcelles



Document établi d'après le plan d'alignement de 1775 (plan dit de Tressaguet),  
Archives départementales de la Haute-Vienne, C 44 et C 449,  
et plan des terrains de l'évêché G 197.

J. DENIS, HADES, 2002.

# LIMOGES - Haute-Cité

## Planche XIV

### 1775

### Rues et places

#### LEGENDE

 parcelle bâtie

Nota : les noms de rue sont donnés ici d'après le plan d'alignement de 1775.

Document établi d'après le plan d'alignement de 1775 (plan dit de Tressaguet), Archives départementales de la Haute-Vienne C 447 et C 449.

J. DENIS, HADES, 2002.





LIMOGES - Haute-Cité  
 Planche XV  
 fin du XVIIIe siècle  
 Vestiges de fortification

LEGENDE

- vestiges de fortification
- Parcelle bâtie

Document établi d'après le plan d'alignement de 1775 (plan dit de Tressaguet),  
 Archives départementales de la Haute-Vienne, C 447 et C 449.

J. DENIS, HADES, 2002.



# LIMOGES - Haute-Cité

## Planche XVI

### 1775

## Edifices Religieux

### LEGENDE

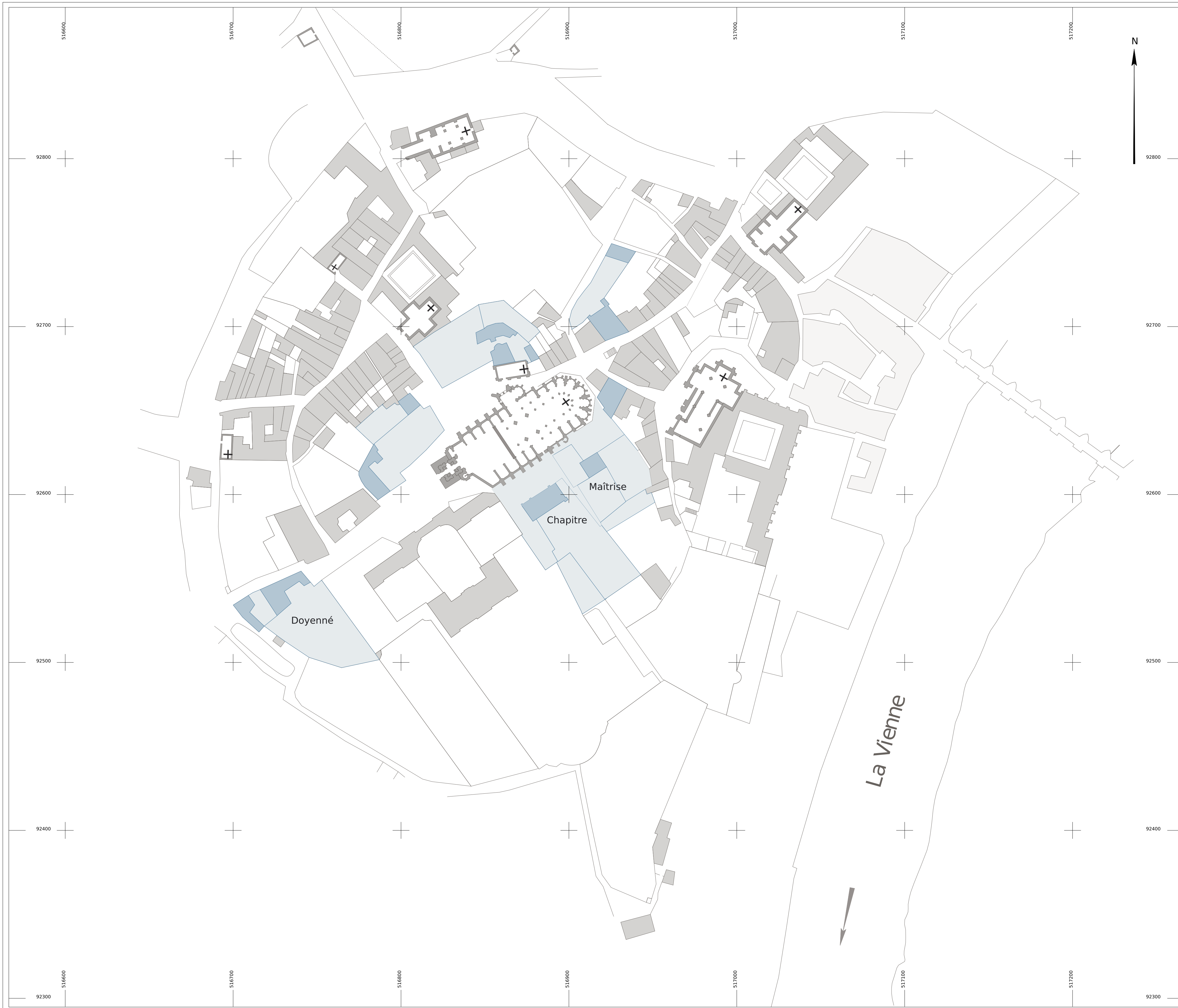
-  Edifice religieux
-  autre parcelle bâtie

- ① Cathédrale Saint-Etienne
- ② Eglise Saint-Jean
- ③ Eglise Saint-Maurice
- ④ Chapelle Notre-Dame du Puy (interdite avant 1787)
- ⑤ Chapelle des Allois (aux Clarisses avant 1750)
- ⑥ Chapelle des Soeurs de la Croix (1758)
- ⑦ Eglise Sainte-Marie de la Règle
- ⑧ Ancienne église Saint-André (aux Carmes déchaussés)
- ⑨ Calvaire (XIVe siècle)
- ⑩ Chapelle Saint-Martial (1738)
-  Cimetière

Document établi d'après le plan d'alignement de 1775 (plan dit de Tressaguet), Archives départementales de la Haute-Vienne, C 447 et C 449.

J. DENIS, HADES, 2002.





LIMOGES - Haute-Cité  
 Planche XVII

1775  
 Maisons et biens  
 du chapitre cathédral  
 d'après le plan de 1775

LEGENDE

- maison appartenant au Chapitre
- dépendances et jardins canoniaux
- autre parcelle bâtie

Document établi d'après le plan d'alignement de 1775 (plan dit de Tressaguet),  
 Archives départementales de la Haute-Vienne, C 447 et C 449.

J. DENIS, HADES, 2002.



# LIMOGES - Haute-Cité

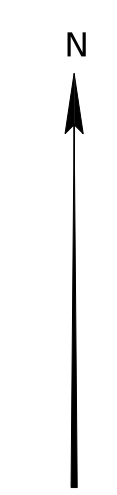
## Planche XVIII

### 1775

### Projet d'alignement de rues

#### LEGENDE

-  Voie à aligner ou à percer
-  parcelle bâtie



Document établi d'après le plan d'alignement de 1775 (plan dit de Tressaguet),  
Archives départementales de la Haute-Vienne, C 447 et C 449.

J. DENIS, HADES, 2002.






# LIMOGES - Haute-Cité

## Planche XIX

### 1775

### Adductions d'eau et fontaines

#### LEGENDE

-  Fontaine
-  Parcelle bâtie
-  Font de la Cave
-  Aqueduc de la Règle et regards
-  Conduite de l'évêché (1757-1760)



Document établi d'après le plan d'alignement de 1775 (plan dit de Tressaguet), Archives départementales de la Haute-Vienne, C 447 et C 449.

J. DENIS, HADES, 2002.