









NANTERRE (92)

70-72 rue Maurice Thorez

Plan des vestiges archéologiques

Système géodésique : Responsable : P. Dumas
RGF93 CC49 / NGF Lattaque
Echelle : 1/200ème Topographe : X. Husson
Date : Août 2020

-  Prescription
-  Limite de fouille
-  Axes-Cp
-  Sondages
-  Sd diag relevé
-  Tranchée de diag
-  Structure du diag
-  Cadastre
-  Puits
-  Fosse
-  Silo
-  Foyer
-  Fosse plantation
-  Trou Poteau
-  Mur
-  Mur Contempo
-  Cave
-  Escalier
-  US
-  Fossé

8188550



Éveha
Études et valorisations archéologiques

1641060

1641070

jardin

1641080

1641090

1641100



8188570

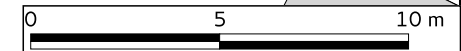
8188560

8188550

canalisation

mur

arbre



1641080

1641090